

## DĘBOWE SKAŁKI

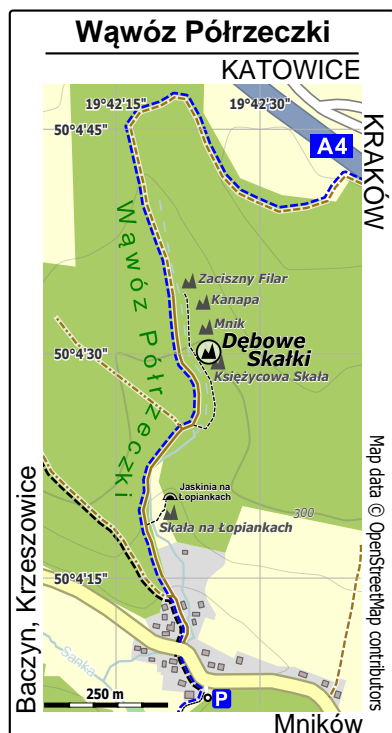
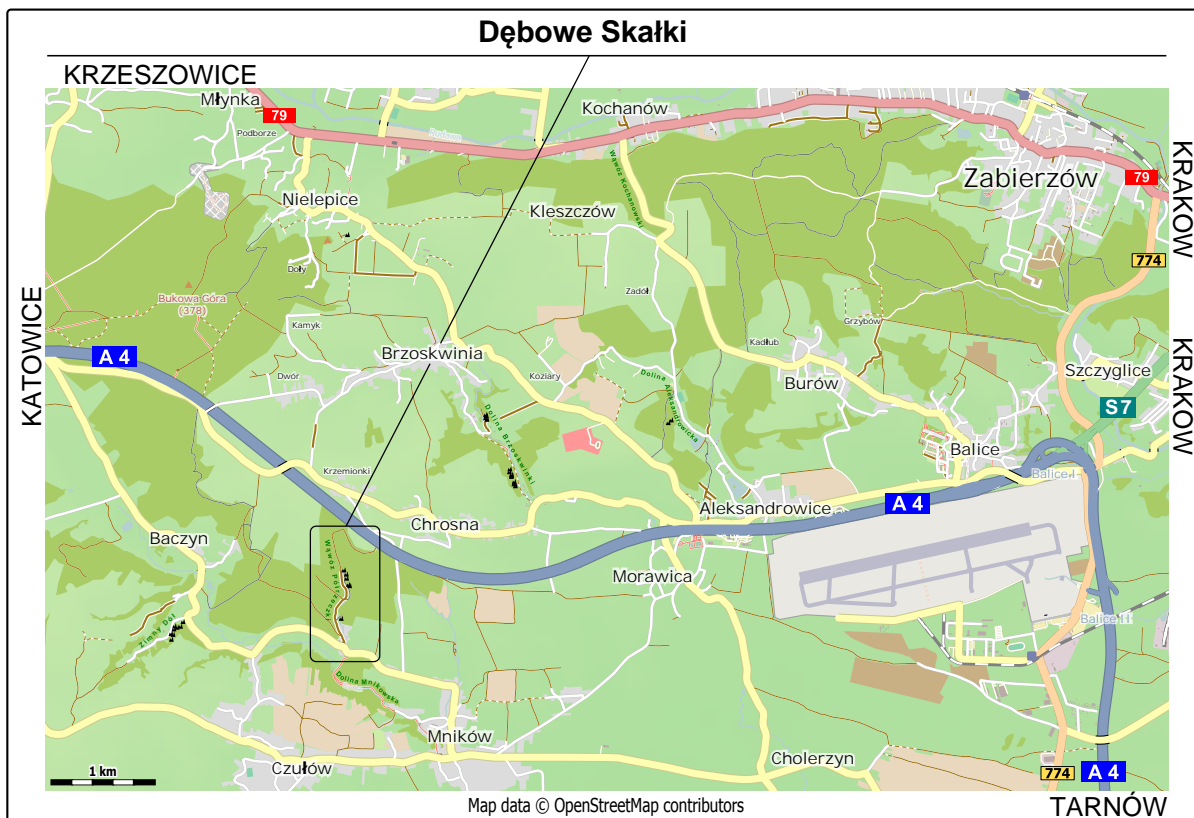
Od **Krakowa** kierujemy się na Zabierzów szosą nr 79. Mijamy estakadę koło Leroy Merlin, która kieruje na autostradę, i jadąc dalej prosto 1,8 km dojeżdżamy do skrzyżowania, na którym skręcamy w lewo w drogę nr 774 na Kryspinów. Jedziemy 3,2 km, przejeżdżając pod autostradą i skręcamy w prawo, a za kolejną estakadą, pod którą przejeżdżamy, jedziemy prosto na Balice. Za Balicami w miejscowości Aleksandrowice, po przebyciu następnych 4,4 km, skręcamy w lewo na Morawicę. W centrum Morawicy skręcamy w prawo na Mników, w którym z kolei skręcamy w prawo na Baczyn i Krzeszowice. Po przejechaniu 1,8 km od Mnikowa, dojeżdżamy do parkingu po lewej stronie drogi. Jadąc z południowej części Krakowa, kierujemy się na Kryspinów i Cholerzyn a następnie prosto do Mnikowa, z którego podążamy dalej podobnie jak wcześniej.

Od **Katowic** jedziemy do Krzeszowic szosą nr 79. Tuż za Krzeszowicami i przed Nawojową Górą skręcamy w prawo na Mników. Jedziemy cały czas za główną drogą 9,5 km (po drodze przejeżdżając pod autostradą) i osiągamy ten sam parking, położony na początku Doliny Mnikowskiej, od jej północnej strony.

Odległości: od Krakowa – 18 km, od Katowic – 78 km

Koordynaty geograficzne: parking - 50°04'07"N, 19°42'24"E (50.0688124, 19.7069439)

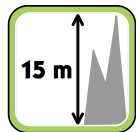
Dębowe Skałki - 50°04'29"N, 19°42'24"E (50.0749584, 19.7066789)



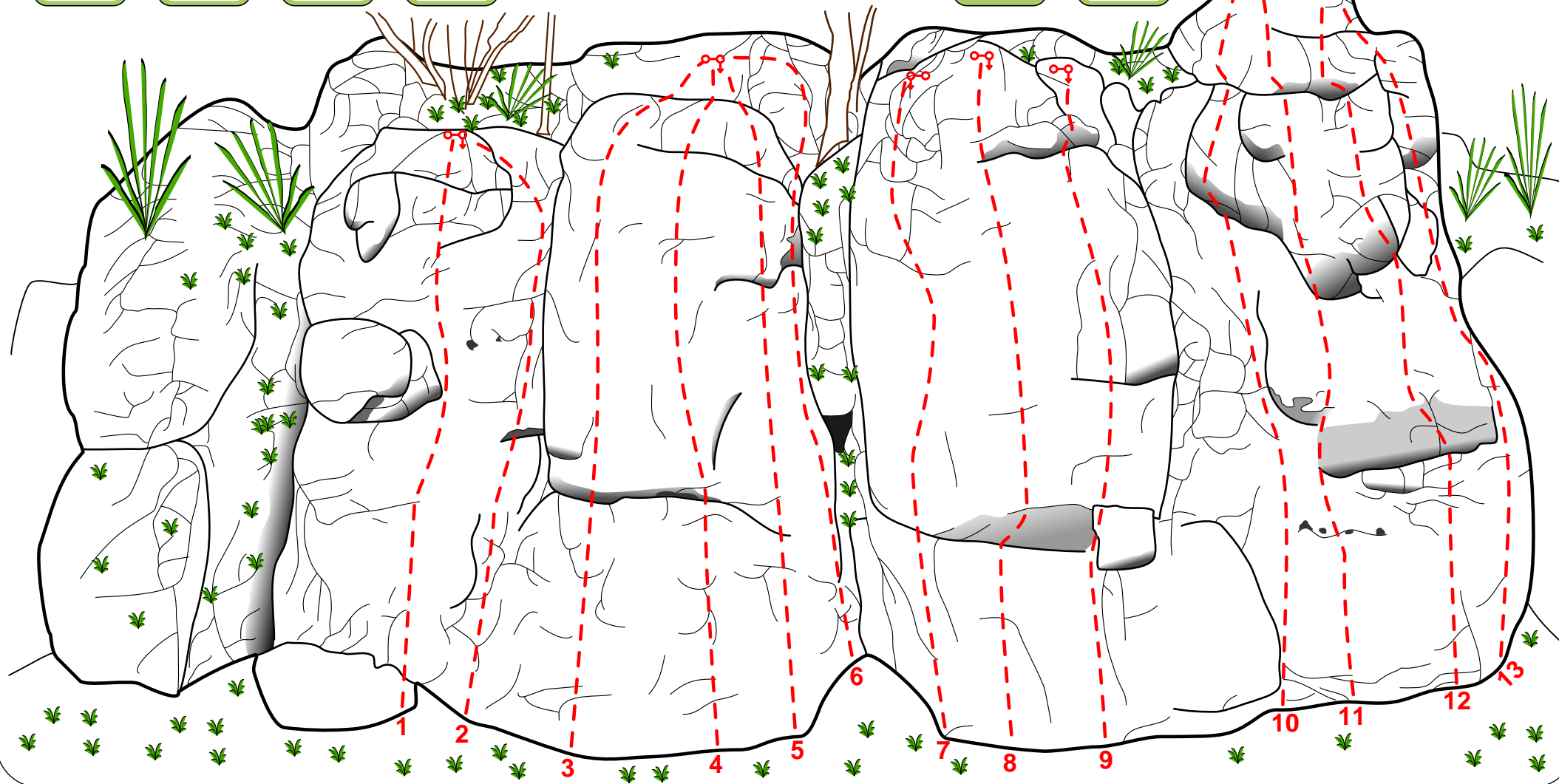
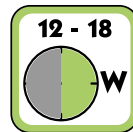
Z parkingu idziemy za znakami niebieskiego szlaku w przeciwnym kierunku niż do Doliny Mnikowskiej - najpierw 80 metrów główną szosą, którą przyjechaliśmy z Mnikowa a następnie boczną drogą w prawo pomiędzy zabudowaniami. Droga asfaltowa po około 100 metrach przechodzi w gruntową, którą idziemy następnie 400 metrów. W miejscu gdzie w prawo odchodzi inna droga gruntowa, skręcamy w lewo i ścieżką podążamy w górę Wąwozu Półrzeczki, idąc po drugiej stronie jaru i równoległe do drogi leśnej z niebieskim szlakiem. Po około 190 metrach osiągamy cel, mijając po drodze *Księżycową Skałę*.

*Dębowe Skałki* to cztery kilkunastometrowej wysokości wapienne turniczki, tworzące zwarty ciąg, sąsiadujące bezpośrednio od południa z *Księżycową Skałą*. Wystawa skały jest zachodnia i zaciemiona otaczającym lasem. *Dębowe Skałki* oferują 13 linii, posiadających kompletną stałą asekurację o trudnościach mieszczących się w przedziale od III do VI.2.





# Dębowe Skałki



1. Cichym Ścigaj Ją Lotem VI (3R+StZ)
2. W Try Miga III (3R+StZ)
3. Grog z Kapustą VI.1 (4R+StZ)
4. Dodaj Do Ulubionych VI (4R+StZ)
5. SaSanka V (4R+StZ)
6. Dębowy Kominek III (4R+StZ)

7. Światłocień V+ (3R+StZ)
8. Parada Nierówności VI.2 (4R+StZ)
9. Burzliwe Życie Żółwia Kleofasa VI.1 (3R+StZ)
10. Dębowe Korytko V (4R+StZ)
11. Słodkie Harfy Elfów VI.1+ (4R+StZ)
12. Elen Sila Lumenn Omentielvo VI+ (4R+StZ)
13. Dębowy Filarek VI.1 (4R+StZ)