



**SKAŁOPLAN WYKONANO DZIĘKI WSPARCIU
MINISTERSTWA SPORTU I TURYSTYKI**



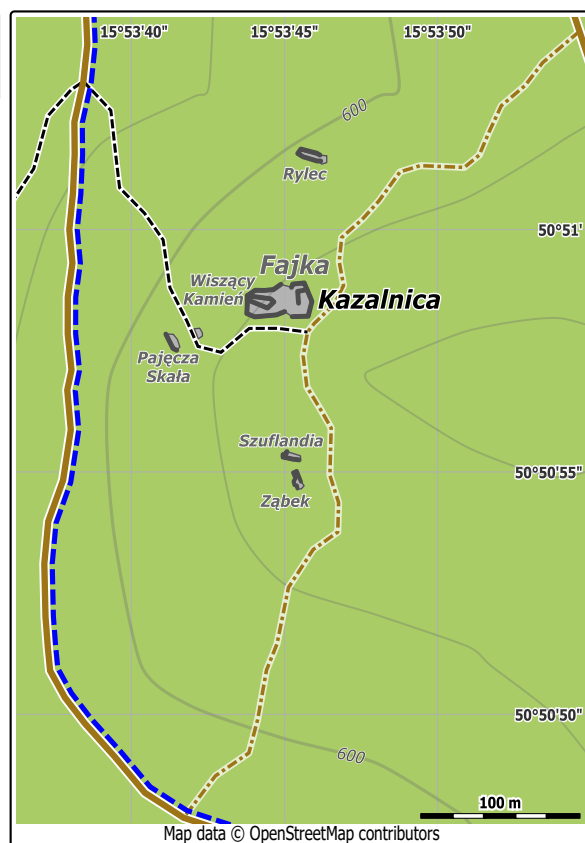
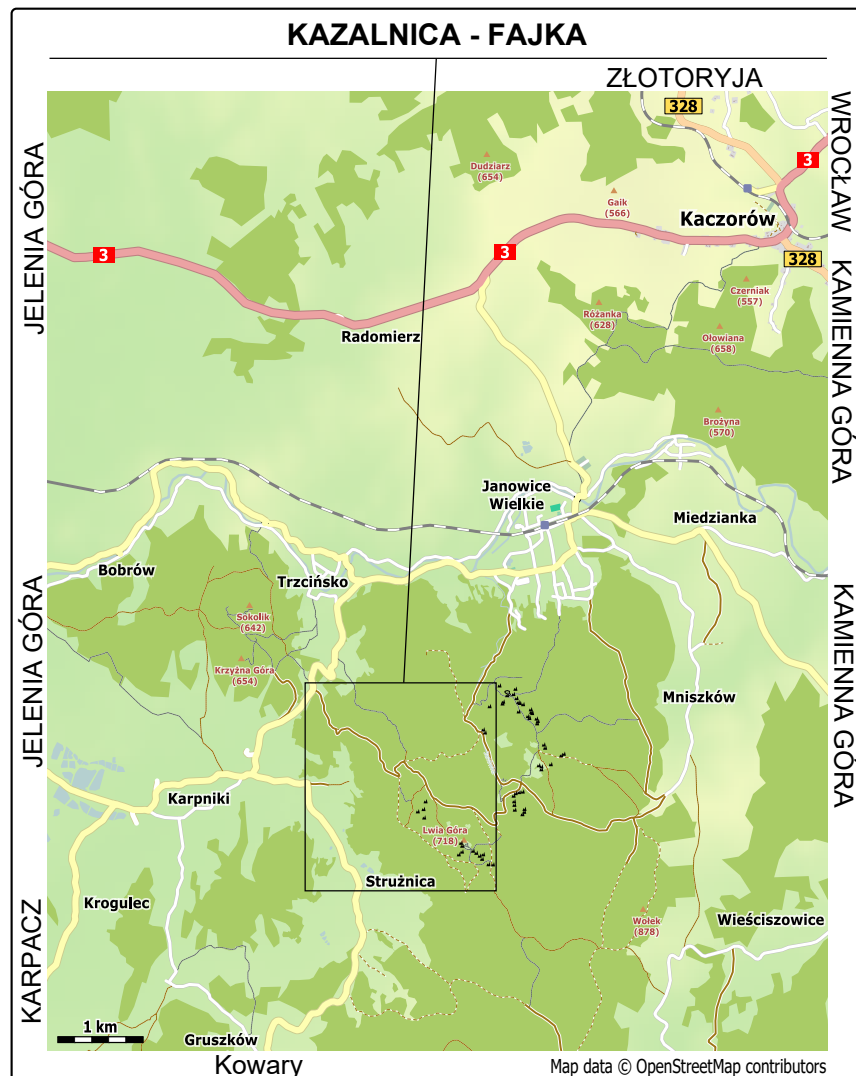
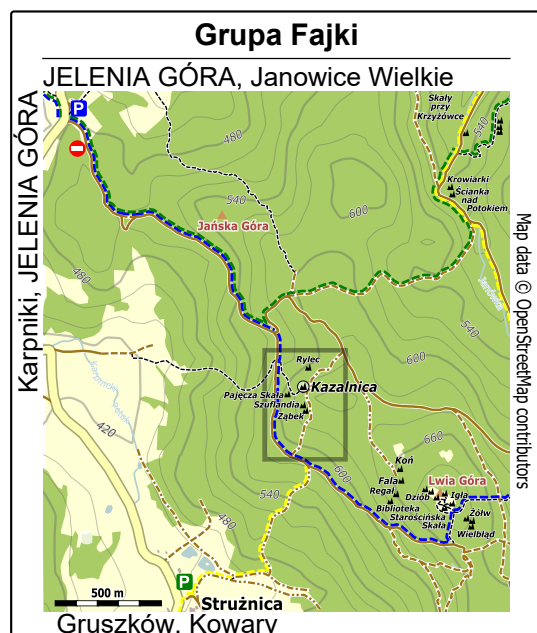
**Ministerstwo
Sportu i Turystyki**

Zadanie publiczne pn. „Popularyzacja i ułatwienie uprawiania aktywnej turystyki wspinaczkowej w Polsce”
dofinansowano ze środków Ministerstwa Sportu i Turystyki
zgodnie z zawartą umową nr 2024/0019/1544/UDOT/DT/BP/DSJ z dnia 13.06.2024 r.

KAZALNICA - FAJKA

Kierujemy się do **Trzcina** koło **Janowic Wielkich** lub **Karpnik**, w zależności z jakiego kierunku jedziemy. Mniej więcej w połowie drogi łączącej obie miejscowości, położona jest Przełęcz Karpnicka oraz duży prywatny parking przy samej szosie, na którym pozostawiamy samochód. Parking położony jest po lewej stronie jadąc od strony Trzcina.

Z parkingu idziemy 1,6 km utwardzoną, leśną drogą za znakami niebieskiego oraz zielonego szlaku i dochodzimy do rozstaju dróg i szlaków zwanego Rozdrożem pod Jańską Górą. Skręcamy w prawo tak jak prowadzą niebieskie znaki, by po 130 metrach skrócić w lewo i do góry w słabo widoczną ścieżkę. Idziemy nią do góry i lekko trawersując zbczce około 220 metrów, mijając na końcu, leżącą tuż przy ścieżce, po lewej niewielką skałkę. *Fajka* położona jest kilkadziesiąt metrów dalej i nieco wyżej, a jej zwieńczenie, górujące ponad ścianami, stanowi wiszący kamień w kształcie dziubu. Podążamy kilkadziesiąt metrów do góry, wzdłuż skalnych ścian, by dojść do leśnej drogi, biegnącej nad *Fajką* i tuż przy *Kazalnicy*.




Odległości od centrum miast:

Wrocławia – 103 km, Wałbrzycha - 43 km, Jeleniej Góry – 15 km

Koordynaty geograficzne:

parking na Przełęczy Karpnickiej
50°51'41.8"N, 15°52'47.7"E
(50.86161, 15.87993)

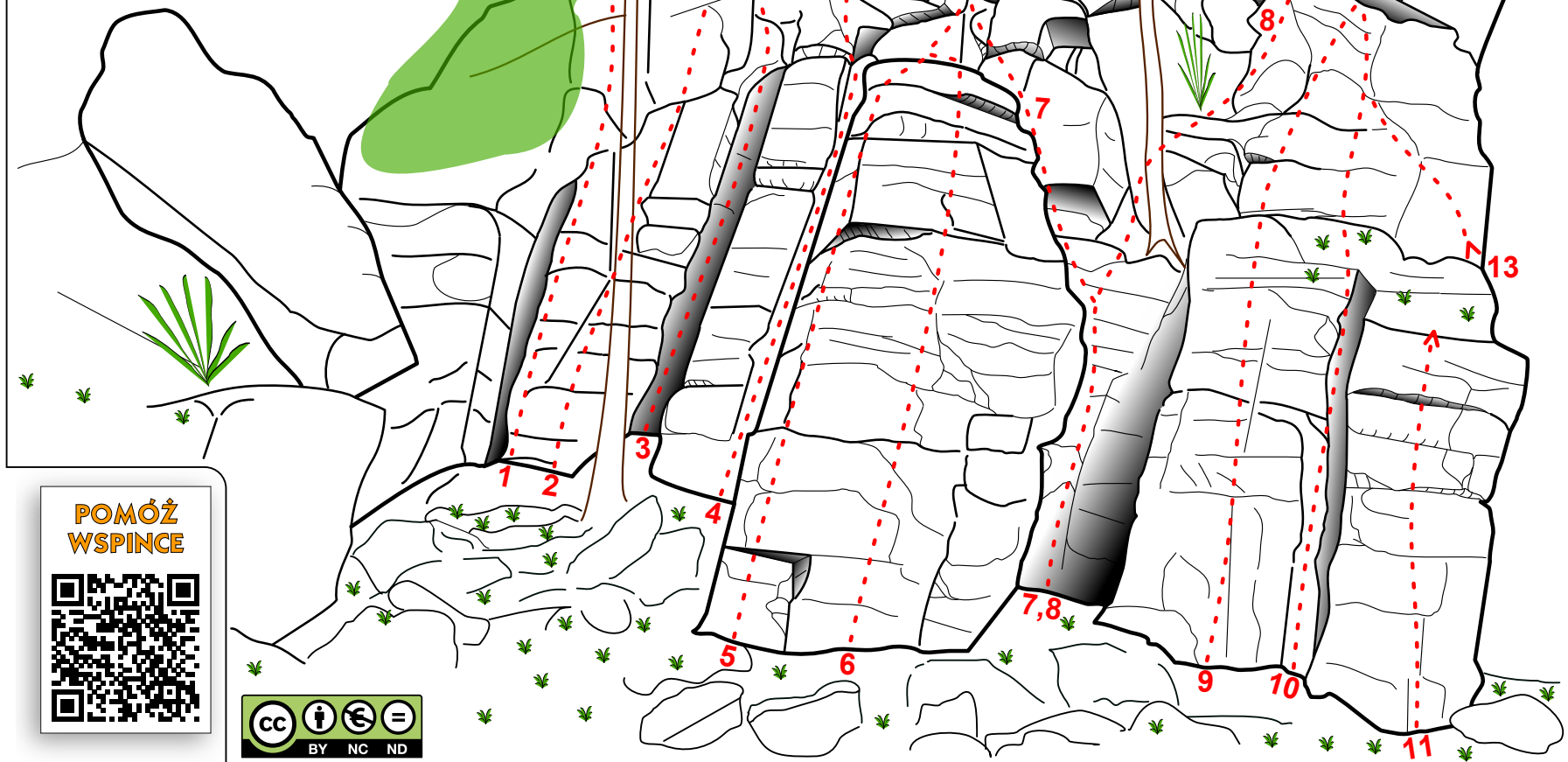
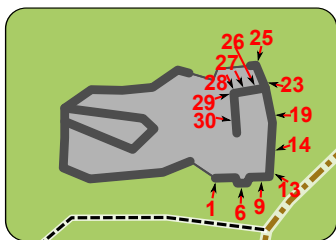
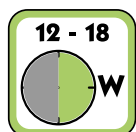
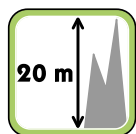


Kazalnica

50°50'58.8"N, 15°53'45.7"E
(50.84966, 15.89604)

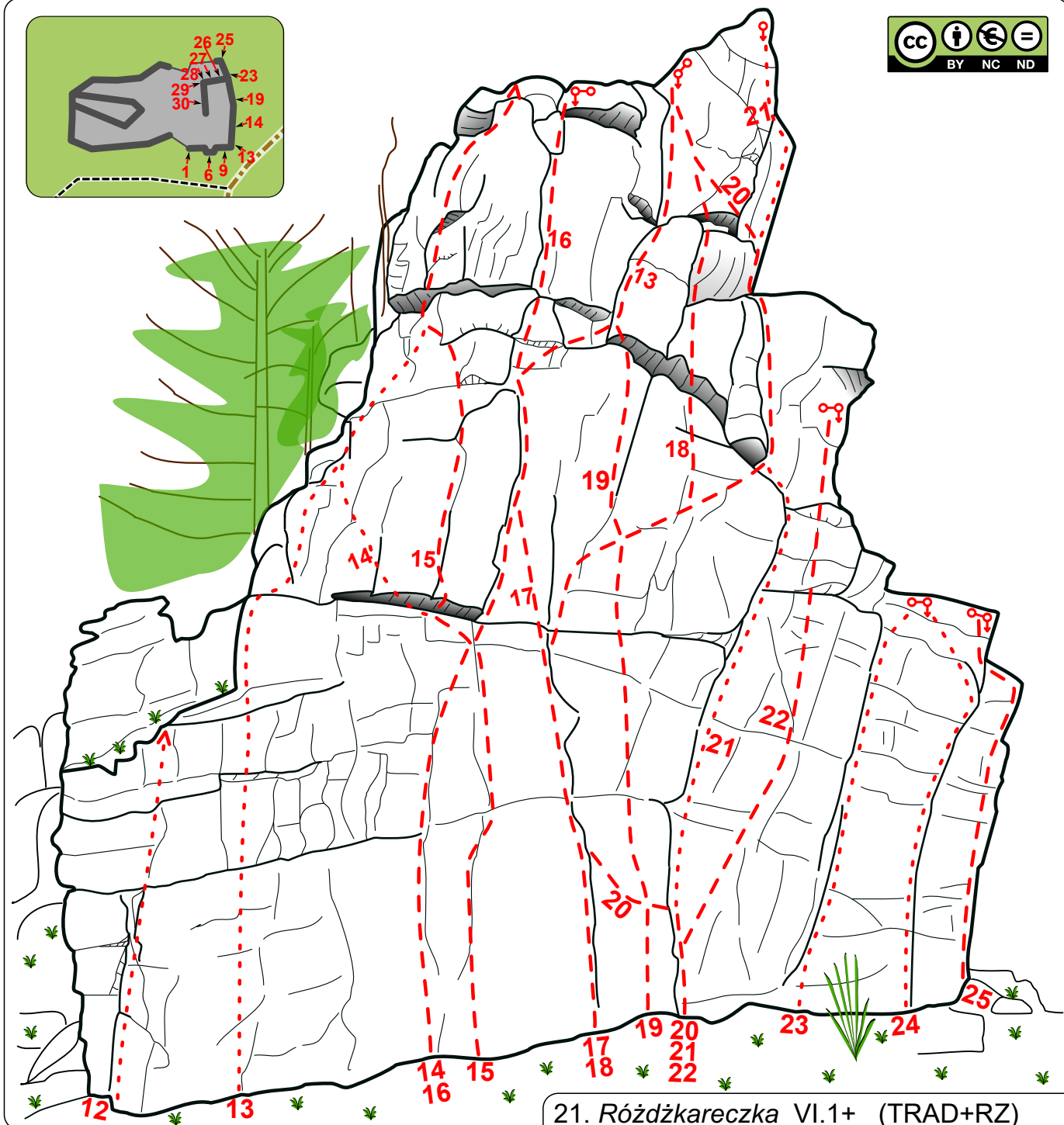
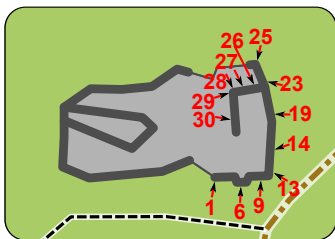
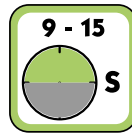
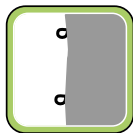
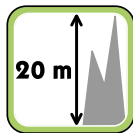
Fajka to rozległa i imponująca granitowa turnia składająca się z dwóch części zwanych *Kazalnica* i położonej trochę poniżej *Wiszący Kamień*. *Kazalnica* oferuje wspinaczkę po 30 liniach mierzących często ponad 20 metrów. Trudności oscylują w przedziale od III do VI.4+. Komplet stałych punktów asekuracyjnych posiada 9 dróg, na pozostałych niezbędna jest własna protekcja. Tą część *Fajki* otacza wysoki, świerkowy las, który zapewnia nieco cienia w upalne dni.

Kazalnica - Fajka



- | | | |
|----------------------------------|------------------------------------|-------------------------------|
| 1. Świerkowy Komin IV (TRAD) | 6. Turniczka VI (TRAD) | 11. Wolna Poleć V+ (TRAD) |
| 2. Świerkowa Rysa V (TRAD) | 7. Gdzie Ten Świerk IV+ (TRAD) | 13. Gdzie Te Węzły VI+ (TRAD) |
| 3. Świerkowe Zacięcie III (TRAD) | 8. Komin Południowy III (TRAD) | |
| 4. Świerkowy Filarek IV+ (TRAD) | 9. Lewa Płytką V+ (TRAD) | |
| 5. Relaks z Chrobotkiem V (TRAD) | 10. Wolna Grupa Bukowina V+ (TRAD) | |

Kazalnica - Fajka



- | | |
|--|--|
| 12. <i>Zajęta Poleć</i> VI (TRAD) | 21. <i>Różdżkareczka</i> VI.1+ (TRAD+RZ) |
| 13. <i>Gdzie Te Węzły</i> VI+ (TRAD) | 22. <i>Psychodeliczne Ptaki</i> VI.4+/5 (4R+StZ) |
| 14. <i>Żorż</i> VI.1 (TRAD) | 23. <i>Rysa Dolores</i> VI (TRAD+StZ) |
| 15. <i>Horyzont Zdarzeń</i> VI.2+ (7R+StZ) | 24. <i>Rysa Mercedes</i> VI (TRAD+StZ) |
| 16. <i>Superdirtissima</i> VI.2 (2R+TRAD+StZ) | 25. <i>Tsunami</i> VI.2/2+ (4R+StZ) |
| 17. <i>Dirtissima</i> VI.2+ (8R+StZ) | 26. <i>Powrót do Niewinności</i> VI.3 (4R+StZ) |
| 18. <i>Pędząca Niedźwiedzica</i> VI.3 (9R+StZ) | 27. <i>Błękitna Laguna</i> VI.2 (5R+StZ) |
| 19. <i>Pędzące Imadła</i> VI.4+ (9R+StZ) ogr. | 28. <i>Kobra</i> VI.3 (TRAD) |
| 20. <i>Ringomaniak</i> VI.2+ (9R+StZ) | 29. <i>Zaginiony Świat</i> VI.2+ (4R+StZ) |
| | 30. <i>Rysa X</i> VI.3+ (TRAD) |