



SKAŁOPLAN WYKONANO DZIĘKI WSPARCIU
MINISTERSTWA SPORTU I TURYSTYKI

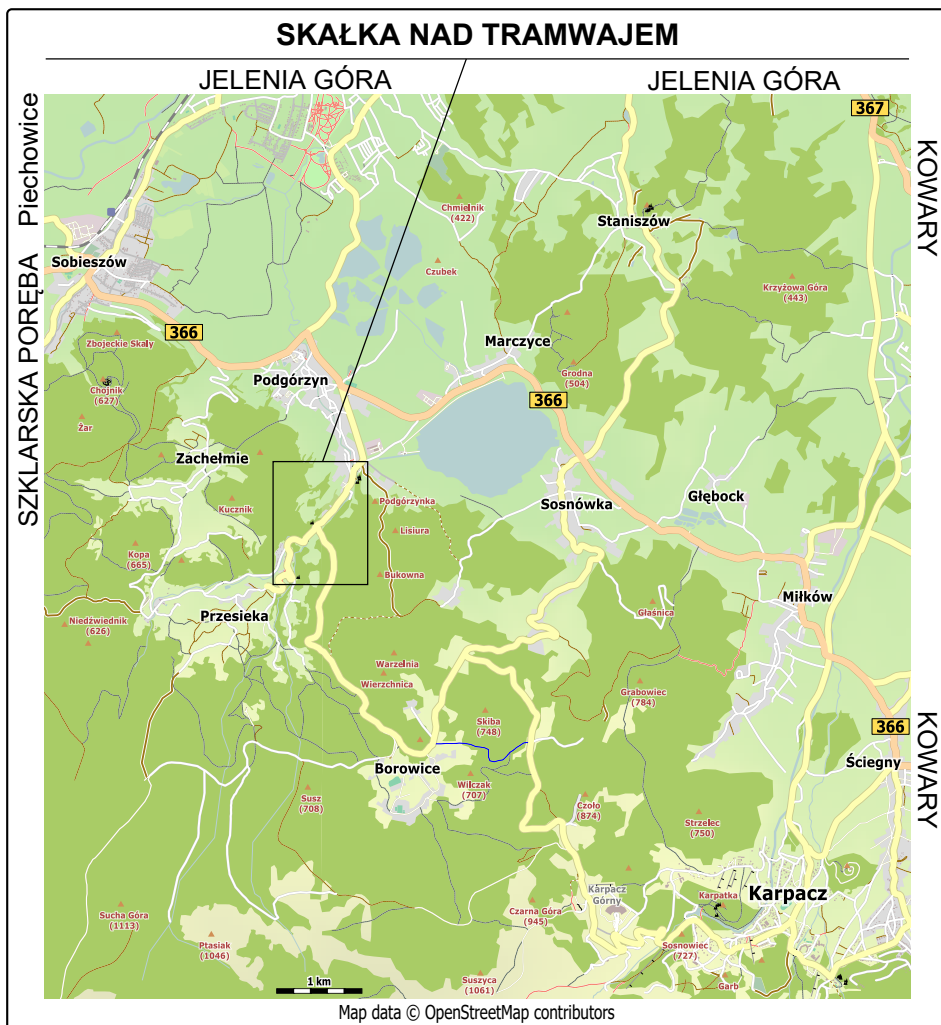


Ministerstwo
Sportu i Turystyki

Zadanie publiczne pn. „Popularyzacja i ułatwienie uprawiania aktywnej turystyki wspinaczkowej w Polsce”
dofinansowano ze środków Ministerstwa Sportu i Turystyki
zgodnie z zawartą umową nr 2024/0019/1544/UDOT/DT/BP/DSJ z dnia 13.06.2024 r.

SKAŁKA NAD TRAMWAJEM

Kierujemy się do **Podgórzyna**, jadąc od **Jeleniej Góry** ulicą Wolności. Po dojechaniu do drogi nr 366, skręcamy w nią w lewo, by po nieco ponad 700 metrach zjechać z niej na skrzyżowaniu, kierując się prosto na **Przesiekę**. Dalej podążamy główną szosą 2 km i dojeżdżamy do skrzyżowania oraz pętli autobusowej po prawej, przy której widzimy czerwony tramwaj. Tutaj parkujemy samochód.



Odległości od centrum miast:

Wrocławia – 122 km, Kamiennej Góry - 37 km,
Jeleniej Góry – 12 km

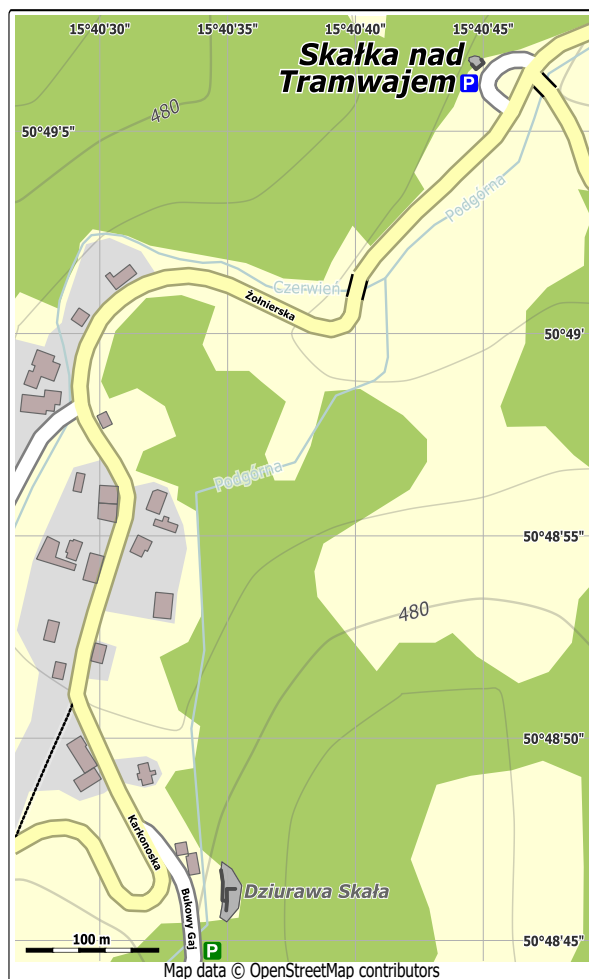
Koordynaty geograficzne:

50°49'07"N, 15°40'44"E (50.81853, 15.67893)

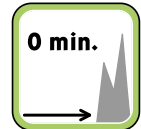
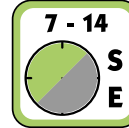
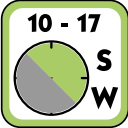
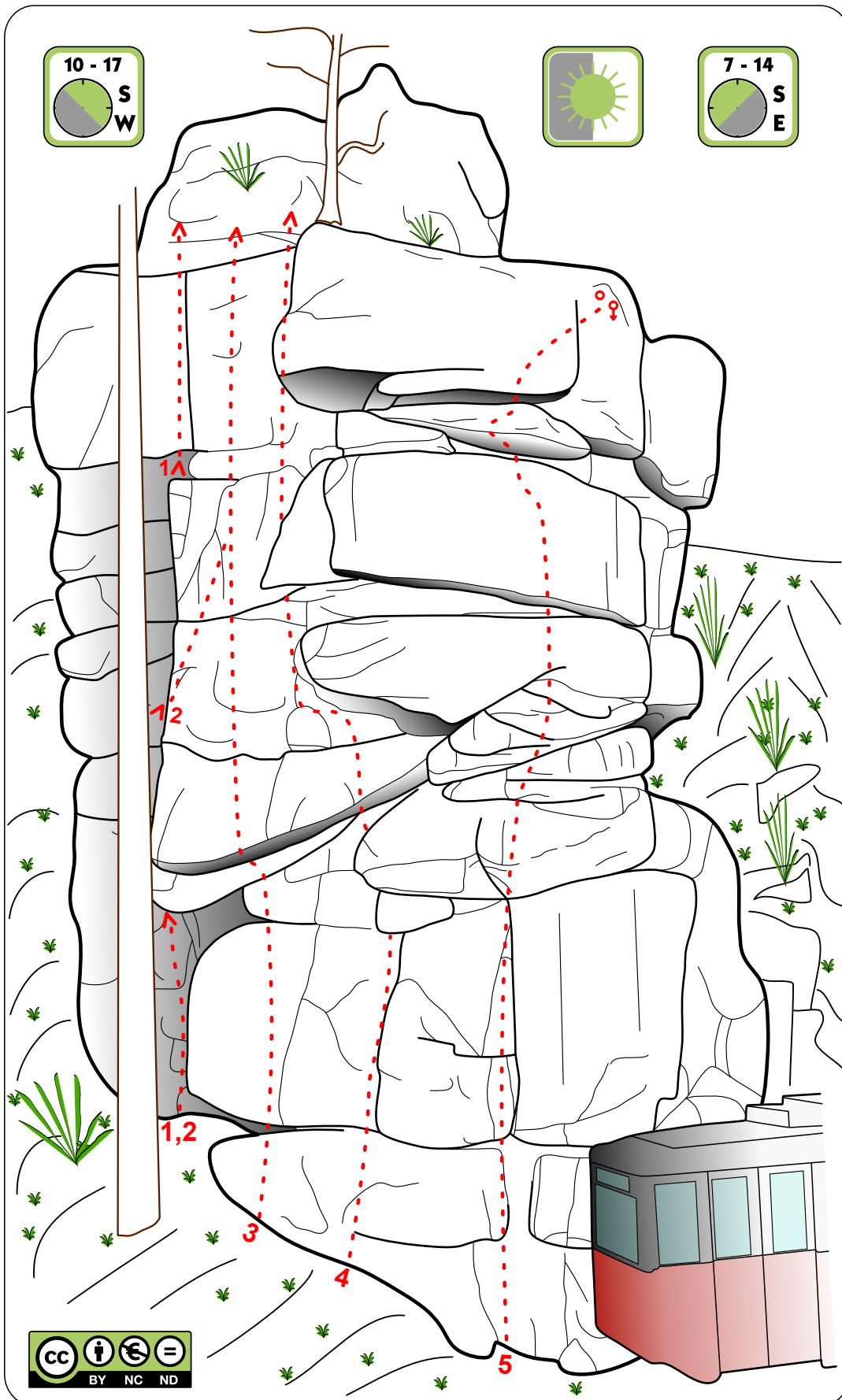


Skalka nad tramwajem wznosi się tuż nad ulicą i parkingiem przy pętli autobusowej. U jej podnóża stoi stary wagon, upamiętniający przedwojenną linię tramwajową z Jeleniej Góry do Podgórzyna.

Granitowa *Skalka nad tramwajem* oferuje wspinaczkę po 7 drogach, wymagających użycia własnej protekcji i trudnościach w przedziale od V do VI.2. Turnia ma wysokość około 18 metrów i różnorodną wystawę ścian wspinaczkowych. Otaczające drzewa zapewniają cień w upalne dni.



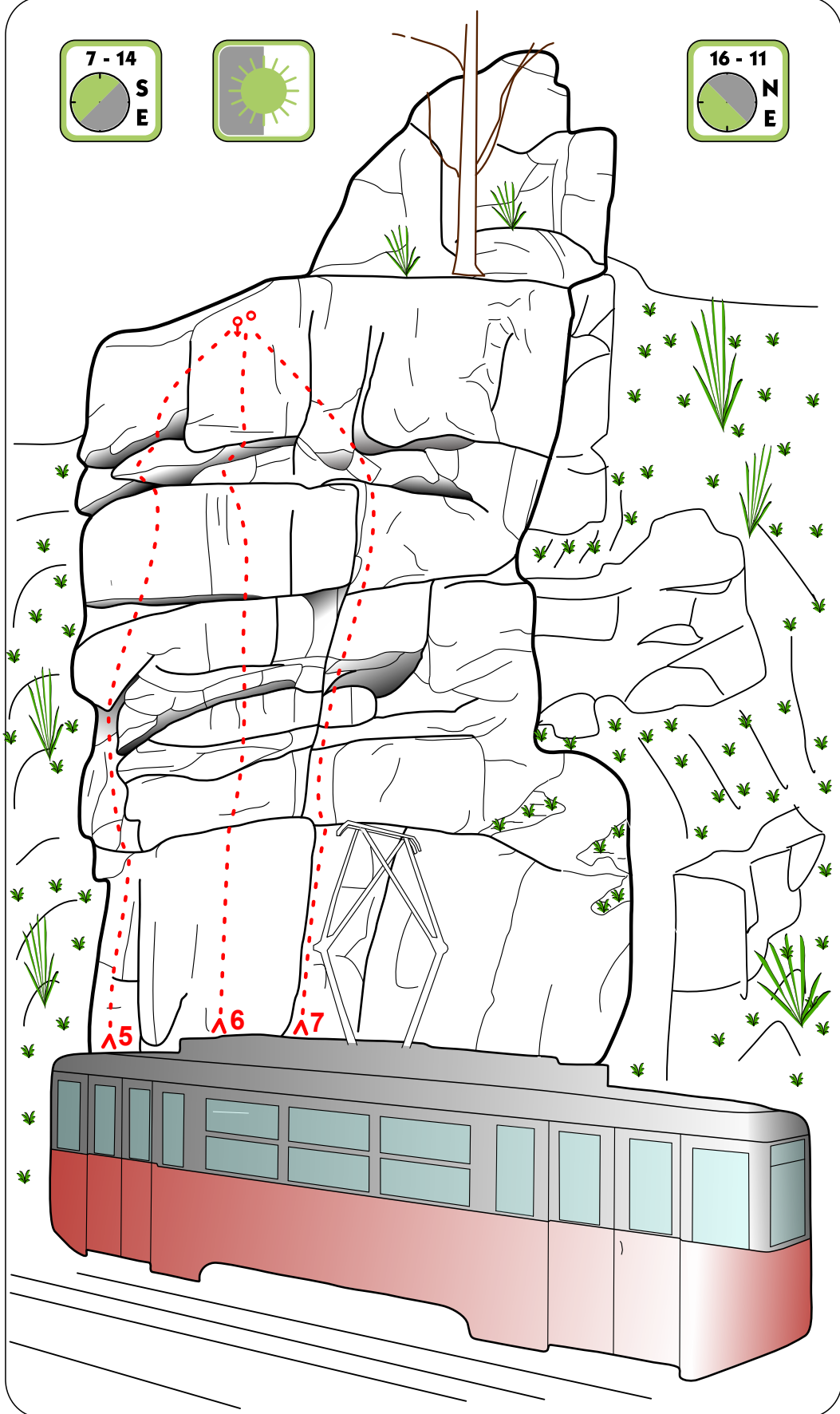
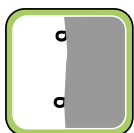
Skalka nad tramwajem



1. Wcięcie V (TRAD)
2. Przewinięcie V (TRAD)
3. Pnącza Droga VI- (TRAD)
4. Zacięcie V (TRAD)

5. Czwórka VI.1 (TRAD + 2RZ)

Skalka nad tramwajem



5. Czwórka VI.1 (TRAD + 2RZ)
6. Tramwaj VI.2 (TRAD + 2RZ)
7. Autobus Numer Cztery VI (TRAD + 2RZ)

