



"Europejski Fundusz Rolny na rzecz Rozwoju Obszarów Wiejskich:  
Europa inwestująca w obszary wiejskie."

Operacja pod nazwą  
**"Publikacje informacyjne promujące turystykę wspinaczkową  
nad Białą Przemszą",**  
w ramach którego powstał niniejszy skałoplan,  
współfinansowana jest ze środków Unii Europejskiej w ramach działania  
"Wdrażanie lokalnych strategii rozwoju" - mały projekt  
Programu Rozwoju Obszarów Wiejskich na lata 2007-2013

**wspinka.org**

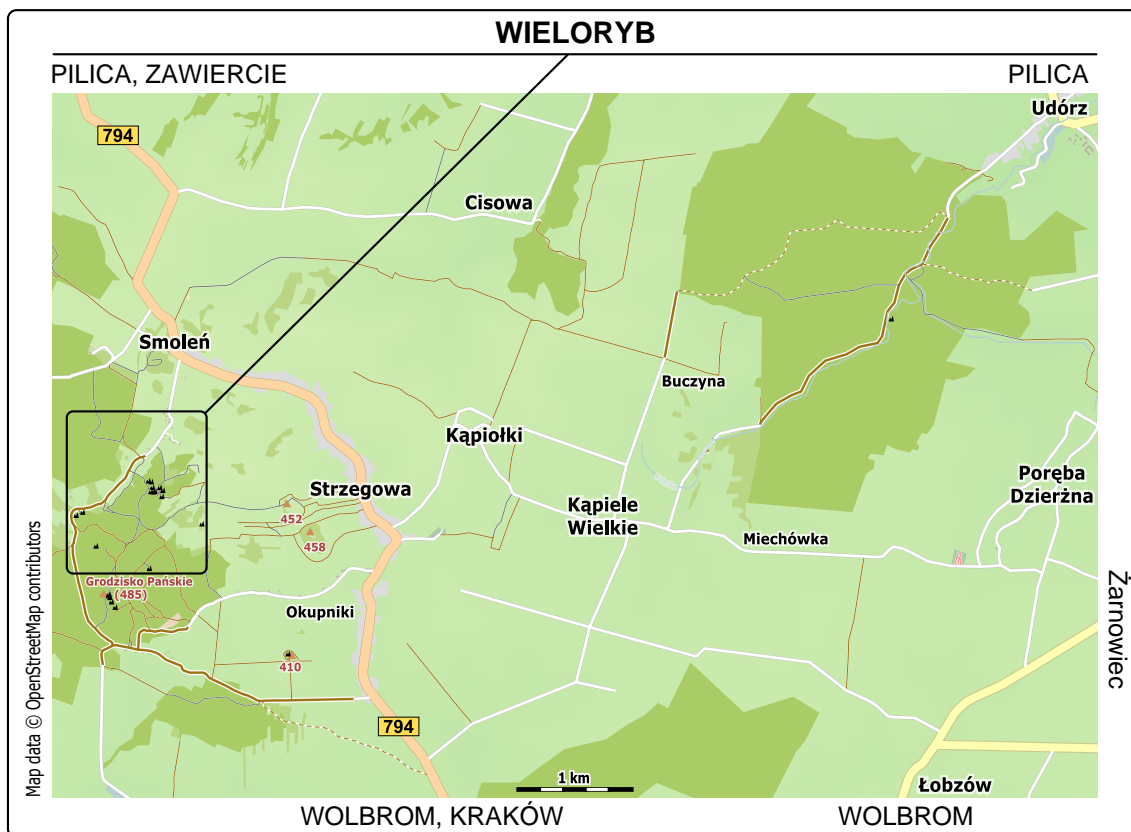


## WIELORYB

Od **Krakowa** jedziemy szosą nr 794 na Skalę, Wolbrom i Pilicę. Za Wolbromiem, po przejechaniu około 6 km, dojeżdżamy do wsi Strzegowa. Po następnych 2,5 km dojeżdżamy do następnej wsi - Smoleń i skręcamy ostro w lewo przed widocznym na wzgórzu zamkiem, w wąską asfaltową drogę. Podążamy nią 700 m, by po dwóch zakrętach zaparkować na parkingu przy turystycznych wiatach, położonym po lewej stronie w przysiółku Podlesie.

Od **Częstochowy** kierujemy się na Zawiercie, Ogrodzieniec i Pilicę, z której podążamy na Wolbrom. Po przejechaniu nieco ponad 4 km od centrum Pilicy osiągamy wieś Smoleń, w której, po minięciu zamku, skręcamy w prawo i dalej jak opisano wyżej.

Odległości od centrum miast: Olkusza – 24 km, Krakowa – 54 km, Katowic – 64 km, Częstochowy – 71 km.

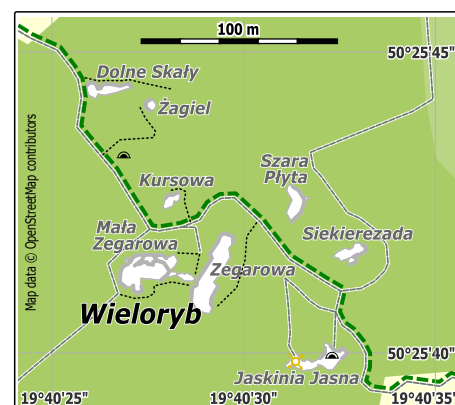



Od miejsca parkingowego idziemy najpierw do końca asfaltu około 300 metrów, a następnie ścieżką za znakami zielonego szlaku w kierunku widocznej grupy skał zwanych *Zegarowymi*. Mijamy *Dolne Skały* i po krótkim podejściu osiągamy wypłaszczenie pod Zegarową. Skręcamy w prawo i obchodzimy Małą Zegarową dookoła. Po pokonaniu niewielkiego uskuoku jesteśmy u celu.

Koordynaty geograficzne: miejsce parkingowe w Smoleniu - 50°25'58.4"N, 19°40'36.4"E (50.432881, 19.676767)

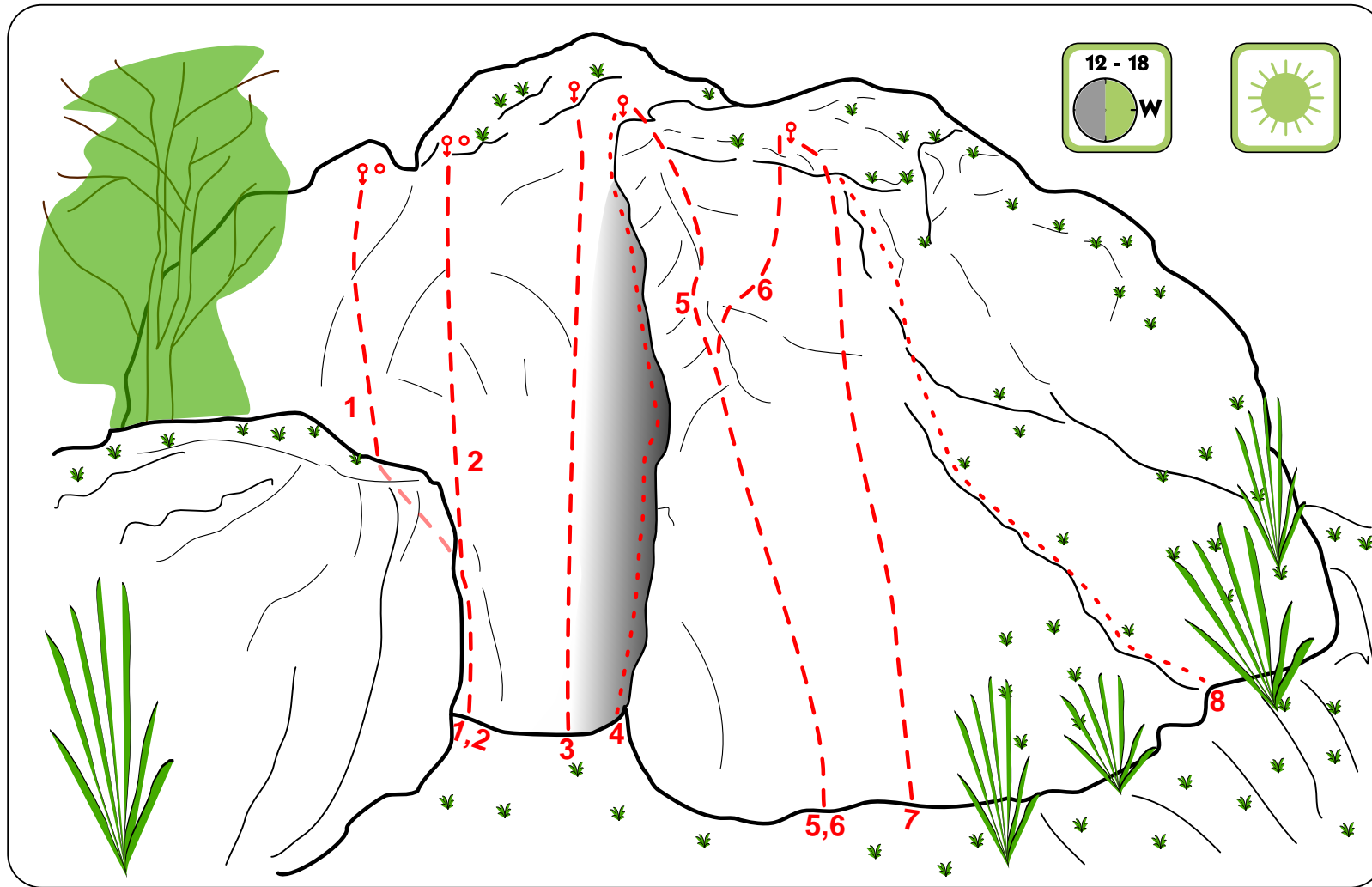


Wieloryb  
50°25'40.8"N, 19°40'28.6"E  
(50.428007, 19.674611)



*Wieloryb* to kilkunastometrowej wysokości wapienna ściana, będąca najwyższym sektorem masywu *Zegarowej*. Sąsiaduje ona z górną częścią *Małej Zegarowej*, tworząc *Zegarowe Piętro*. Aby dostać się tam, należy pokonać niewielki próżek skalny o znikomych trudnościach. *Wieloryb* oferuje 7 linii posiadających stałą asekurację oraz jedną z tradycyjną protekcją. Wystawa ściany jest zachodnia a skała jest nasłoneczniona.

# Wieloryb



1. *Gentelman* VI.3+ (6R+StZ)
2. *Terra Nova* VI.3+ (6R+StZ)
3. *Sunset Filar* VI.4 (5R+StZ)
4. *Parszywy Kominek* VI (TRAD)

5. *Płetwal Błękitny* VI.3 (4R+StZ) ogr.
6. *Bezpłetwiec* VI.2 (4R+StZ)
7. *Kaszalot* VI.2 (4R+StZ)
8. *N.N. Wijka* IV (TRAD)